PROFILO SP72 | SEZIONE 37 | PROGRESSIVA 2348.26 m

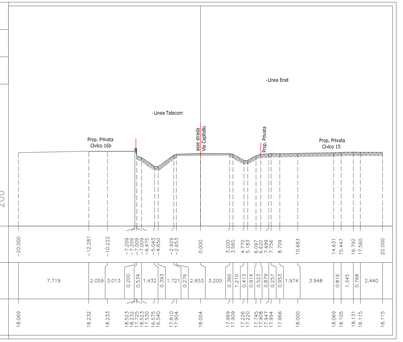

PROFILO SP72 | SEZIONE 38 | PROGRESSIVA 2365.30 m

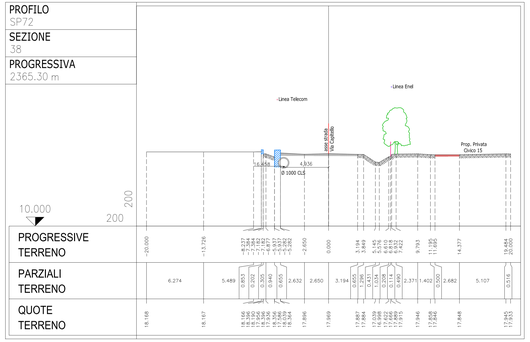

PROFILO SP72 | SEZIONE 39 | PROGRESSIVA 2386.37 m

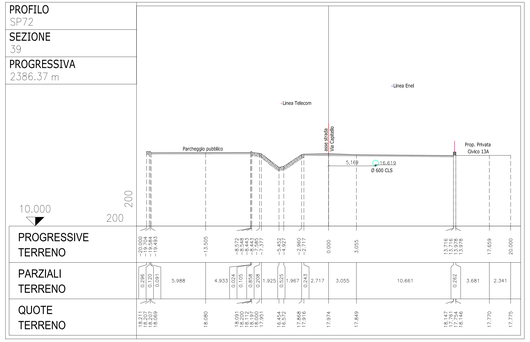

PROFILO SP72 | SEZIONE 40 | PROGRESSIVA 2401.38 m

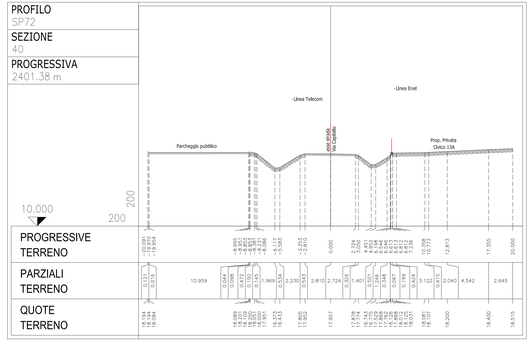

PROFILO SP72 | SEZIONE 41 | PROGRESSIVA 2418.60 m



PROFILO SP72 | SEZIONE 42 | PROGRESSIVA 2431.26 m



PROFILO SP72 | SEZIONE 43 | PROGRESSIVA 2446.20 m

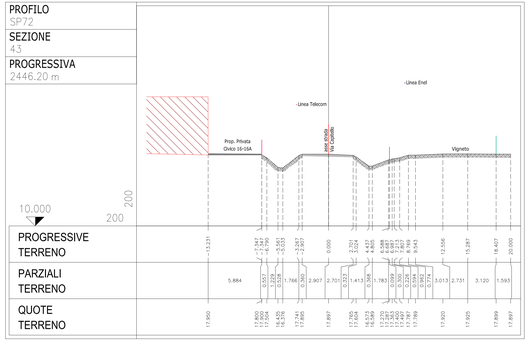

PROFILO SP72 | SEZIONE 44 | PROGRESSIVA 2461.17 m

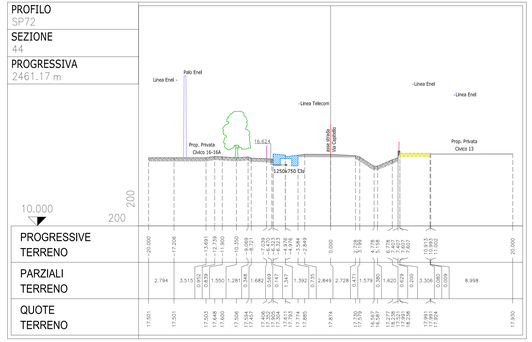

PROFILO SP72 | SEZIONE 45 | PROGRESSIVA 2475.42 m

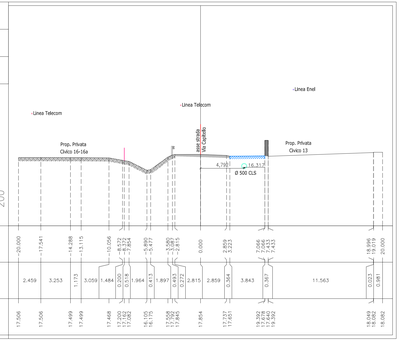

PROFILO SP72 | SEZIONE 46 | PROGRESSIVA 2487.70 m

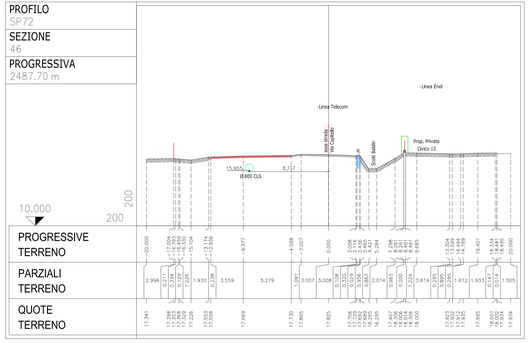

PROFILO SP72 | SEZIONE 47 | PROGRESSIVA 2497.35 m

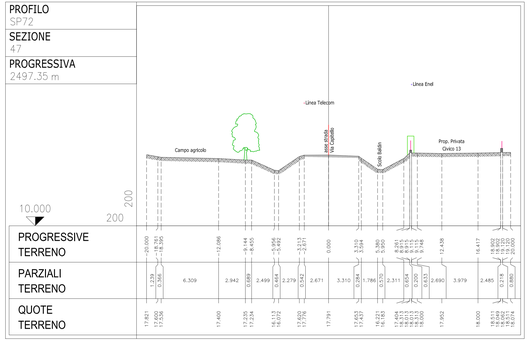

PROFILO SP72 | SEZIONE 48 | PROGRESSIVA 2510.98 m

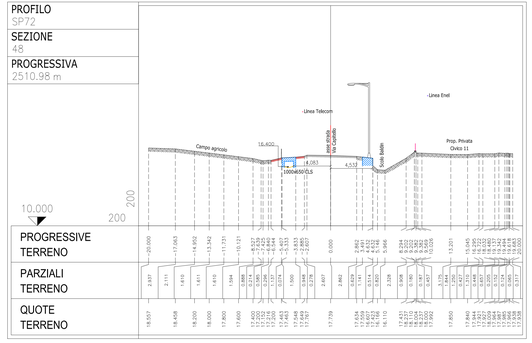

Per posizione sezioni
cfr. elab. n. 7.4 "RILIEVO TOPOGRAFICO - Planimetria (sezioni 30 ÷ 40)"
ed elab. n. 7.5 "RILIEVO TOPOGRAFICO - Planimetria (sezioni 41 ÷ 55)"

PROVINCIA DI PADOVA
Settore viabilità

LAVORI DI MIGLIORAMENTO SICUREZZA DELLE SS.PP.
BIL. 2022 – DM 224/20
Adeguamento della S.P. n. 72 "Sementina"
in Comune di Veggiano - Località Capitello
km 1+800 ÷ km 3+090

DIRIGENTE DELL'AREA TECNICA: Ing. Marco Pettene
RESPONSABILE UNICO DEL PROCEDIMENTO: geom. Mauro Veronese

PROGETTO DI FATTIBILITA' TECNICA ED ECONOMICA

TITOLO ELABORATO: RILIEVO TOPOGRAFICO Sezioni trasversali (sezioni 37 ÷ 48)	N. ELABORATO: 8.4
PROGETTISTA: Ing. Franco Galuppo via Chiesanuova, 195 int. 4 35138 Padova tel. 049 8800488 e-mail: franco.galuppo@libero.it pec: franco.galuppo@ingpec.eu	COLLABORAZIONE: ARCSystem s.r.l. strada Bellaglio, 129 35020 Albignasego (PD) Ing. Loris Lovo
CODICE: PS010-PFTE	
SCALA: 1:200	
DATA: APRILE 2022	
REV./DATA	

QUESTO DOCUMENTO NON POTRÀ ESSERE COPIATO, RIPRODOTTO O ALTRIMENTI PUBBLICATO IN TUTTO O IN PARTE SENZA IL CONSENSO SCRITTO DEL PROGETTISTA