Per posizione sezioni
cfr. elab. n. 7.1 "RILIEVO TOPOGRAFICO - Planimetria (sezioni 30 + 40)"
ed elab. n. 7.2 "RILIEVO TOPOGRAFICO - Planimetria (sezioni 41 + 55)"

PROFILO SP72 – SEZIONE 38 – PROGRESSIVA 2365.30 m

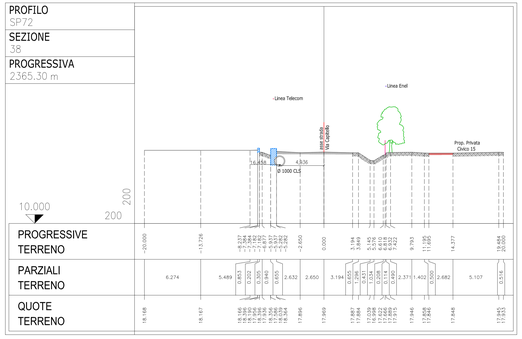

PROFILO SP72 – SEZIONE 39 – PROGRESSIVA 2386.37 m

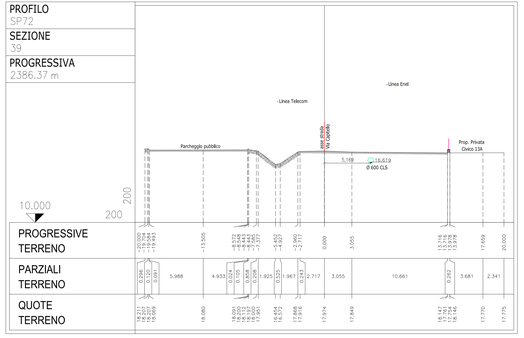

PROFILO SP72 – SEZIONE 40 – PROGRESSIVA 2401.38 m

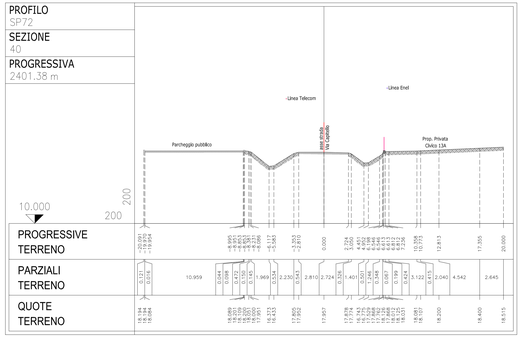

PROFILO SP72 – SEZIONE 41 – PROGRESSIVA 2418.60 m

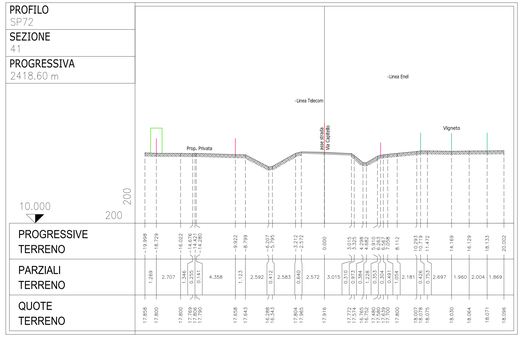

PROFILO SP72 – SEZIONE 42 – PROGRESSIVA 2431.26 m

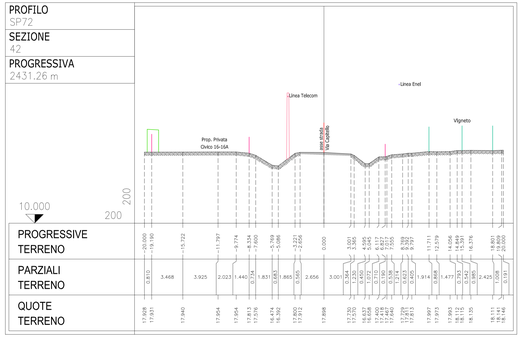

PROFILO SP72 – SEZIONE 43 – PROGRESSIVA 2446.20 m

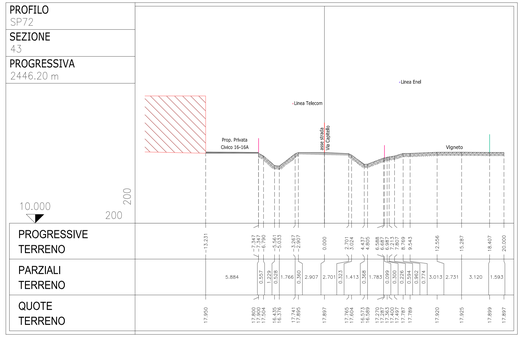

PROFILO SP72 – SEZIONE 44 – PROGRESSIVA 2461.17 m

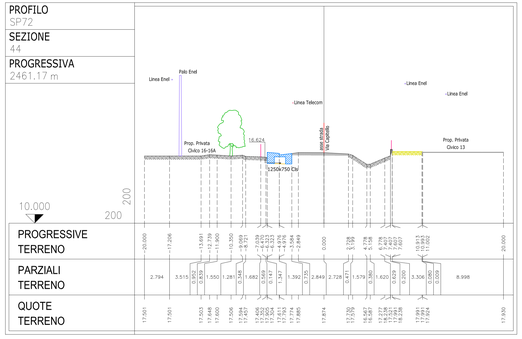

PROFILO SP72 – SEZIONE 45 – PROGRESSIVA 2475.42 m

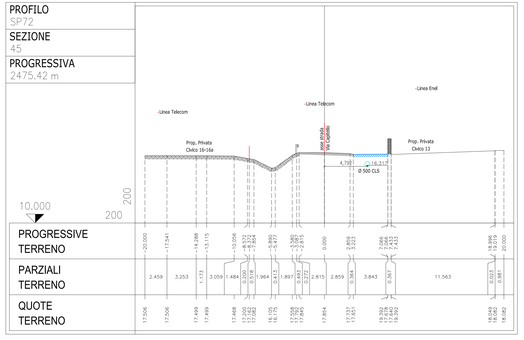

PROFILO SP72 – SEZIONE 46 – PROGRESSIVA 2487.70 m

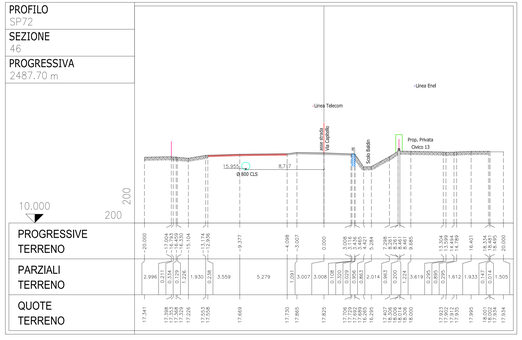

PROFILO SP72 – SEZIONE 47 – PROGRESSIVA 2497.35 m

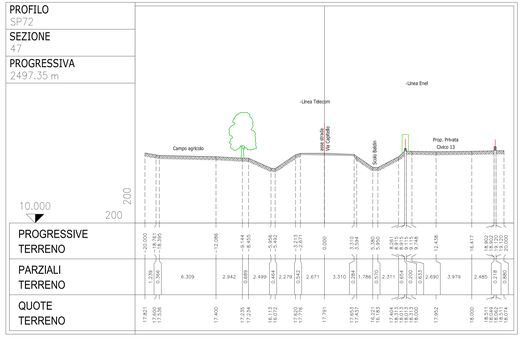

PROFILO SP72 – SEZIONE 48 – PROGRESSIVA 2510.98 m

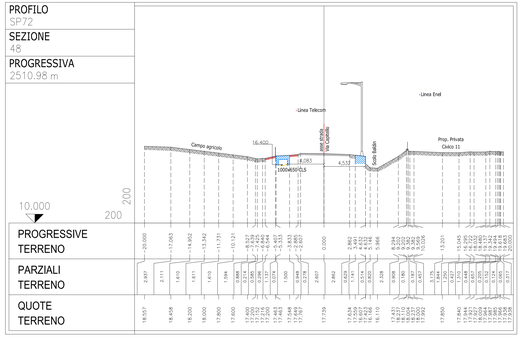

PROVINCIA DI PADOVA
Settore viabilità

LAVORI DI MIGLIORAMENTO SICUREZZA DELLE SS.PP.
BIL. 2022 – DM 224/20
Adeguamento della S.P. n. 72 "Sementina"
in Comune di Veggiano - Località Capitello
PRIMO LOTTO FUNZIONALE - km 2+370 ÷ km 3+090

DIRIGENTE DELL'AREA TECNICA: ing. Marco Pettene
RESPONSABILE UNICO DEL PROCEDIMENTO: geom. Mauro Veronese

PROGETTO DEFINITIVO

TITOLO ELABORATO	N. ELABORATO
RILIEVO TOPOGRAFICO Sezioni trasversali (sezioni 38 + 48)	8.1

PROGETTISTA
ing. Franco Galuppo
via Chiesanuova, 195 int. 4
35136 Padova
tel. 348 2602048
e-mail: franccopen@libero.it
pec: franco.galuppo@ingpec.eu

COLLABORAZIONE
ARCSystem s.r.l.
strada Battaglia, 129
35020 Albignasego (PD)
ing. Lotis Lovo
dott. geol. Roberto Zago

CODICE	PS010-PD1L
SCALA	1:200
DATA	MARZO 2023
REV./DATA	

QUESTO DOCUMENTO NON PUOI ESSERE COPIATO, RIPRODOTTO O ALTRIMENTI PUBBLICATO IN TUTTO O IN PARTE SENZA IL CONSENSO SCRITTO DEL PROGETTISTA