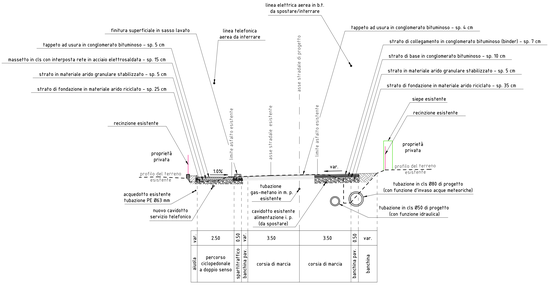

SEZIONE TIPO A-A (cfr. elab. n.12.1 - Planimetria di progetto)
scala 1:100

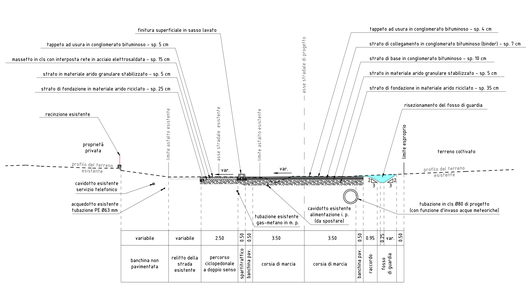

SEZIONE TIPO C-C (cfr. elab. n.12.1 - Planimetria di progetto)
scala 1:100

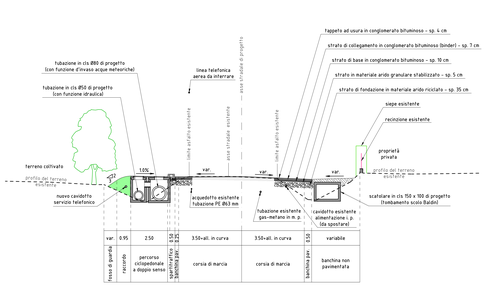

SEZIONE TIPO E-E (cfr. elab. n.12.2 - Planimetria di progetto)
scala 1:100

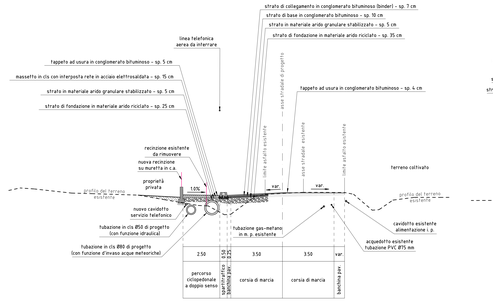
strato di collegamento in conglomerato bituminoso (binder) - sp. 7 cm
strato di base in conglomerato bituminoso - sp. 10 cm
strato in materiale arido granulare stabilizzato - sp. 5 cm
strato di fondazione in materiale arido riciclato - sp. 35 cm
linea telefonica aerea da interrare
tappeto ad usura in conglomerato bituminoso - sp. 5 cm
massetto in cls con interposta rete in acciaio elettrosaldata - sp. 15 cm
strato in materiale arido granulare stabilizzato - sp. 5 cm
strato di fondazione in materiale arido riciclato - sp. 25 cm
tappeto ad usura in conglomerato bituminoso - sp. 4 cm
recinzione esistente da rimuovere
nuova recinzione su muretta in c.a.
proprietà privata
terreno coltivato
profilo del terreno esistente
10%
var.
var.
nuovo cavidotto servizio telefonico
tubazione in cls Ø50 di progetto (con funzione d'irrigidimento)
tubazione in cls Ø80 di progetto (con funzione d'invaso acque meteoriche)
tubazione gas-metano in m. p. esistente
cavidotto esistente alimentazione i. p.
acquedotto esistente tubazione PVC Ø75 mm
asse stradale di progetto
asse stradale esistente
ciglio stradale esistente
2.50
3.50
3.50
var.
0.50
0.50
0.50